

# LA PLAISANCE EN QUELQUES CHIFFRES



Liberté • Égalité • Fraternité  
RÉPUBLIQUE FRANÇAISE

MINISTÈRE DE L'ÉCOLOGIE,  
DU DÉVELOPPEMENT  
ET DE L'AMÉNAGEMENT  
DURABLES

1<sup>er</sup> septembre 2006  
au 31 août 2007



Ministère  
de l'Écologie,  
du Développement,  
et de l'Aménagement  
durables

direction générale  
de la Mer et des  
Transports

direction  
des Affaires maritimes

mission de la Navigation  
de Plaisance et des Loisirs  
Nautiques

sous-direction des  
Systèmes d'information  
maritimes

L' Administration de la Mer suit l'évolution statistique de la navigation de plaisance.

Les données sont éditées par la sous-direction des systèmes d'information maritimes qui recueille les informations transmises par :

- ⇒ les services des Affaires Maritimes, répartis sur le littoral métropolitain et dans les départements et territoires d'outremer,
- ⇒ la mission de la navigation de plaisance et des loisirs nautiques,
- ⇒ les 5 Centres Régionaux Opérationnels de Surveillance et de Sauvetage en mer (C.R.O.S.S.).

L'année statistique de référence commence le 1<sup>er</sup> septembre et se termine le 31 août, de manière à faire coïncider les statistiques avec l'année commerciale plaisance.

Cependant, les données relatives aux titres de conduite en mer des navires de plaisance à moteur sont basées sur l'année civile et font l'objet de tableaux distincts correspondant aux différents régimes de délivrance.

Les chiffres relatifs à l'ensemble de la flotte de plaisance ne tiennent pas compte des radiations non signalées à l'administration, notamment pour les navires de moins de 6 mètres. En 2003, une étude a estimé la flotte dite active à 70% des bateaux immatriculés pour les plus de 6 mètres et 55% pour les moins de 6 mètres.

Pour la réalisation des tableaux statistiques les services des Affaires Maritimes sont regroupés par Directions régionales des Affaires Maritimes.

## Directions Régionales des Affaires Maritimes

### **DRAM Nord / Pas de Calais / Picardie**

7 place des capucins - BP 629 62321 BOULOGNE-SUR-MER

Tél : 03.21.87.99.00

Fax : 03.21.30.08.23

**Boulogne : DIDAM Pas de Calais / Somme**

92 quai Gambetta - BP601 62321 BOULOGNE-SUR-MER

Tél : 03.21.30.53.23

Fax : 03.21.30.94.17

**Dunkerque : DDAM Nord**

22 rue des Fusiliers marins - BP 6356 59385 DUNKERQUE CEDEX 1

Tél : 03.28.26.73.00

Fax : 03.28.26.73.01

### **DRAM Haute Normandie**

170 Boulevard Clémenceau 76083 LE HAVRE

Tél : 02.35.19.25.25

Fax : 02.35.19.25.40

**Le Havre : DIDAM Seine Maritime et Eure**

4 rue du Colonel Fabien - BP 34 76083 LE HAVRE

Tél : 02.35.19.29.99

Fax : 02.35.43.38.70

**Fécamp : Quartier**

quai Sadi Carnot - BP 125 76403 FECAMP CEDEX

Tél : 02.35.10.34.34

Fax : 02.35.10.34.30

**Dieppe : Quartier**

24 quai du Carénage 76200 DIEPPE

Tél : 02.35.06.96.70

Fax : 02.35.84.69.73

**Rouen : Quartier**

98 avenue du Mont Riboudet - BP 4184 76723 ROUEN CEDEX

Tél : 02.32.10.20.31

Fax : 02.35.71.47.83

### **DRAM Basse Normandie**

12 avenue de Tsukuba 14200 HEROUVILLE-SAINT-CLAIR

Tél : 02.31.53.66.50

Fax : 02.31.43.97.42

**Caen : DDAM Calvados** même adresse

**Cherbourg : DDAM Manche**

22 quai du général Lawton Collins 50100 CHERBOURG

Tél : 02.33.23.36.00

Fax : 02.33.23.36.06

### **DRAM Bretagne**

10 rue Maurice Fabre - CS 86416 35064 RENNES CEDEX

Tél : 02.99.25.04.70

Fax : 02.99.63.35.70

**Saint-Malo : DDAM Ille et Vilaine**

27 quai Duguay-Trouin - BP 70 35406 SAINT-MALO CEDEX

Tél : 02.99.40.68.30

Fax : 02.99.56.70.71

**Saint-Brieuc : DDAM Côtes d'Armor**

19 rue Chateaubriand - BP 2239 22022 SAINT BRIEUC CEDEX 1

Tél : 02.96.68.30.70

Fax : 02.96.33.68.66

**Paimpol : Quartier**

rue du Docteur Montjarret - BP 94 22500 PAIMPOL

Tél : 02.96.55.35.00

Fax : 02.96.20.79.98

**Morlaix : Quartier**

11 quai de Tréguier 29600 MORLAIX

Tél : 02.98.62.10.47

Fax : 02.98.88.14.23

**Brest : Quartier**

6 rue Saint-Saëns - BP 869 292779 BREST CEDEX

Tél : 02.98.80.62.25

Fax : 02.98.46.30.53

**Quimper : DDAM Finistère**

60 quai de l'Odet - BP 1733 29107 QUIMPER CEDEX

Tél : 02.98.64.96.40

Fax : 02.98.55.21.29

**Douarnenez Camaret : Quartier**

46 rue Henri Barbusse 29177 DOUARNENEZ CEDEX

Tél : 02.98.75.31.30

Fax : 02.98.92.31.03

**Audierne : Quartier**

1 rue Lamartine - BP 55 29770 AUDIERNE

Tél : 02.98.70.03.33

Fax : 02.98.70.18.75

**Le Guilvinec : Quartier**

37 rue de la Marine 29730 LE GUILVINEC

Tél : 02.98.58.13.13

Fax : 02.98.58.20.04

**Concarneau : Quartier**

4 rue Lucien Hascoët - BP 237 29182 CONCARNEAU CEDEX

Tél : 02.98.60.55.56

Fax : 02.98.50.71.46

**Lorient : DDAM Morbihan**

88 avenue de la Perrière - BP 2143 56321 LORIENT CEDEX

Tél : 02.97.37.16.22

Fax : 02.97.83.97.48

**Auray : Quartier**

18 rue Abbé Joseph Martin - BP 50650 56406 AURAY CEDEX

Tél : 02.97.24.01.43

Fax : 02.97.50.72.66

**Vannes : Quartier**

15 rue de Kérozen - BP 519 56019 VANNES CEDEX

Tél : 02.97.63.40.95

Fax : 02.97.63.46.77

**DRAM Pays de La Loire**

2 boulevard Allard - BP 78749 44187 NANTES CEDEX 04

Tél : 02.40.44.81.10

Fax : 02.40.73.33.26

**Nantes : DDAM Loire Atlantique** même adresse**Saint-Nazaire : Quartier**

9 boulevard de Verdun - BP 424 44606 SAINT-NAZAIRE

Tél : 02.40.22.46.32

Fax : 02.40.22.95.00

**Les Sables d'Olonne : DDAM Vendée**

rue Colbert - BP 371 85119 LES SABLES D'OLONNE CEDEX

Tél : 02.51.21.81.81

Fax : 02.51.21.81.75

**Noirmoutier : Quartier**

7 avenue de la Victoire - BP 715 85330 NOIRMOUTIER

Tél : 02.51.39.94.07

Fax : 02.51.39.77.67

**Ile d'Yeu : Quartier**

quai de la Mairie - Port Joinville 85350 ILE D'YEU

Tél : 02.51.59.42.60

Fax : 02.51.58.78.52

**DRAM Poitou Charentes**

quai de Marans 17021 LA ROCHELLE CEDEX 1

Tél : 05.46.28.07.07

Fax : 05.46.28.07.00

**La Rochelle : DDAM Charente-Maritime** même adresse**Marennes - Oléron : Quartier**

3 rue du Maréchal Foch 17320 MARENNES

Tél : 05.46.85.14.33

Fax : 05.46.85.14.40

**DRAM Aquitaine**

3 rue Fondaudège 33074 BORDEAUX CEDEX

Tél : 05.56.00.83.00

Fax : 05.56.00.83.47

**Bordeaux : DDAM Gironde** même adresse**Arcachon : Quartier**

194 boulevard de la plage 33120 ARCACHON

Tél : 05.57.52.57.00

Fax : 05.57.52.57.19

**Bayonne : DIDAM Pyrénées Atlantiques**

quai de Lesseps - BP 724 64107 BAYONNE CEDEX

Tél : 05.59.50.31.50

Fax : 05.59.55.51.45

**DRAM Provence Alpes Côte d'Azur**

23 rue des Phocéens 13236 MARSEILLE CEDEX 02

Tél : 04.91.39.69.50

Fax : 04.91.91.22.78

**Marseille : DDAM Bouches-du-Rhône** même adresse**Martigues : Quartier**

7 quai Paul Doumer - BP 185

Tél : 04.42.80.35.38

Fax : 04.42.49.33.93

**Toulon : DDAM Var**

244 avenue de l'infanterie de Marine - BP 563 83054 TOULON CEDEX

Tél : 04.94.46.92.00

Fax : 04.94.41.04.16

**Nice : DDAM Alpes-Maritimes**

22 quai de Lunel - BP 239 06303 NICE CEDEX 4

Tél : 04.92.00.41.50

Fax : 04.93.56.87.69

**DRAM Languedoc Roussillon**

16 rue Hoche - BP 472 34207 SETE CEDEX

Tél : 04.67.46.33.10

Fax : 04.67.74.30.00

**Sète : DIDAM Hérault Gard** même adresse**Port Vendres : DIDAM Aude Pyrénées-Orientales**

1 rue des Paquebots 66660 PORT- VENDRES

Tél : 04.68.98.34.80

Fax : 04.68.82.47.90

**DRAM Corse**

4 boulevard du Roi Jérôme - BP 312 20176 AJACCIO CEDEX

Tél : 04.95.51.75.35

Fax : 04.95.51.75.49

**Ajaccio : DDAM Corse du Sud** même adresse**Bastia : DDAM Haute Corse**

quai nord du vieux port - BP 50 20289 BASTIA CEDEX

Tél : 04.95.32.84.60

Fax : 04.95.32.79.12

**D.O.M.-T.O.M.****Fort-de-France : DRAM/DDAM Martinique**

boulevard Chevalier de Sainte-Marthe - BP 620 97261 FORT-DE-FRANCE CEDEX

Tél : 0.596.60.79.85

Fax : 0.596.60.79.80

**Pointe-à-Pitre : DRAM/DDAM Guadeloupe**

quai Layrle - BP 473 97164 POINTE-A-PITRE CEDEX

Tél : 0.590.82.03.13

Fax : 0.590.90.07.33

**Cayenne : DRAM/DDAM Guyane**

2 bis rue Mentel - BP 6008 97306 CAYENNE CEDEX

Tél : 0.594.29.36.15

Fax : 0.594.29.36.16

**Saint-Denis de la Réunion : DRAM/DDAM Réunion - Iles éparses**

11 rue de la Compagnie 97487 SAINT-DENIS CEDEX

Tél : 0.262.90.19.60

Fax : 0.262.21.70.57

**Saint-Pierre et Miquelon : SAM Saint Pierre et Miquelon**

1 rue Gloanec - BP 4206 97500 SAINT-PIERRE ET MIQUELON

Tél : 0.508.41.15.30

Fax : 0.508.41.48.34

**Nouméa : SAM Nouvelle Calédonie**

BP 36 98845 NOUMEA CEDEX

Tél : 0.687.27.26.26

Fax : 0.687.28.72.86

**Papeete : SAM Polynésie Française**

Motu-Uta - BP 495 PAPEETE CEDEX

Tél : 0.689.42.02.52

Fax : 0.689.43.43.90

D.R.A.M. Direction Régionale des Affaires Maritimes  
D.I.D.A.M. Direction Interdépartementale des Affaires Maritimes  
D.D.A.M. Direction Départementale des Affaires Maritimes  
S.A.M. Service des Affaires Maritimes

## **1 - Flotte des navires de plaisance au 31 août 2007**

1.1 - Immatriculations délivrées en métropole : graphiques

1.1.1 - Immatriculations délivrées par longueur et par région administrative pour la métropole

1.2 - Immatriculations délivrées en outre-mer

## **2 - Nouvelles immatriculations (du 1<sup>er</sup> septembre 2006 au 31 août 2007)**

2.1 - Nouvelles immatriculations en métropole : graphiques

2.1.1 - par longueur et par région administrative pour la métropole

2.1.2 - par type de navire et par région administrative

2.1.3 - sans objet les catégories de navigation ont été supprimées en 2005

2.1.4 - par pays d'origine du constructeur et catégorie de conception (navires CE)

2.1.5 - répartition par catégorie socioprofessionnelle du propriétaire

2.1.6 - répartition par région administrative de résidence du propriétaire

2.2 - Nouvelles immatriculations en outre-mer

## **3 - Mutations de propriété (du 1<sup>er</sup> septembre 2006 au 31 août 2007)**

3.1 - Mutations de propriété en métropole : graphiques

3.1.1 - par longueur et par région administrative d'immatriculation

3.1.2 - par catégorie socioprofessionnelle des propriétaires

3.2 - Mutations de propriété en outre-mer

## **4 - Titres de conduite des navires de plaisance à moteur**

4.1 - Titres délivrés de 1962 au 31 décembre 1992

4.2 - Titres délivrés du 1<sup>er</sup> janvier 1993 au 31 décembre 2006

4.3 - Titres délivrés du 1<sup>er</sup> janvier au 31 décembre 2006

4.4 - Titres délivrés du 1<sup>er</sup> janvier au 31 août 2007

4.5 - Titres délivrés par équivalence depuis 1993 jusqu'au 31 août 2007

## **5 - Capacité d'accueil des ports et installations de plaisance (métropole)**

### **6 – Plaisance en eaux intérieures**

6.1 - Immatriculations, mutations, radiations par commission de surveillance du 1<sup>er</sup> janvier jusqu'au 31 décembre 2006

6.2 - Permis délivrés du 01/01/1991 au 31/12/2006, par commission de surveillance

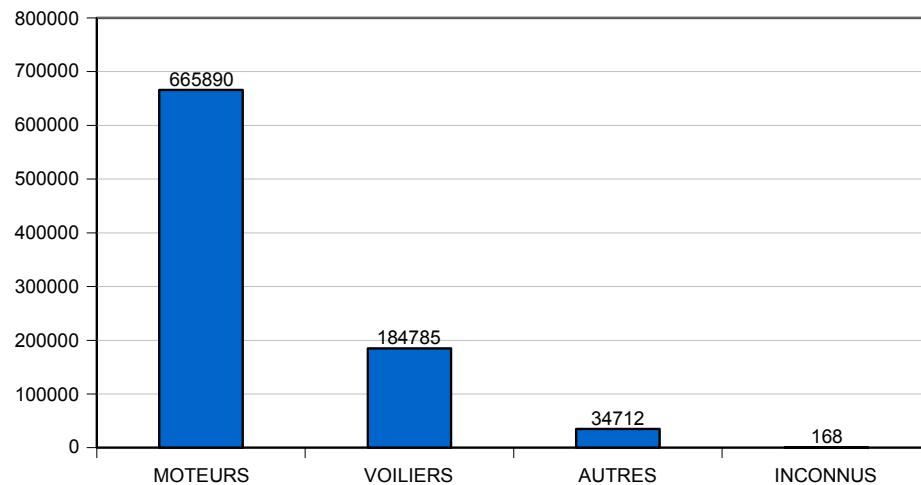
6.3 - Permis délivrés du 01/01/2006 au 31/12/2006, par commission de surveillance

6.4 - Permis délivrés du 01/01/2007 au 31/08/2007, par commission de surveillance

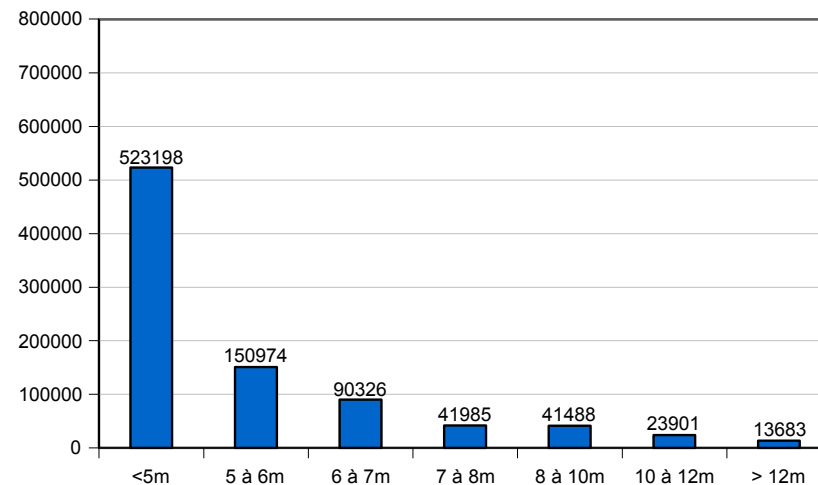
# 1 - Flotte des navires de plaisance au 31/08/2007

## 1.1 - Immatriculations délivrées en métropole au 31/08/2007

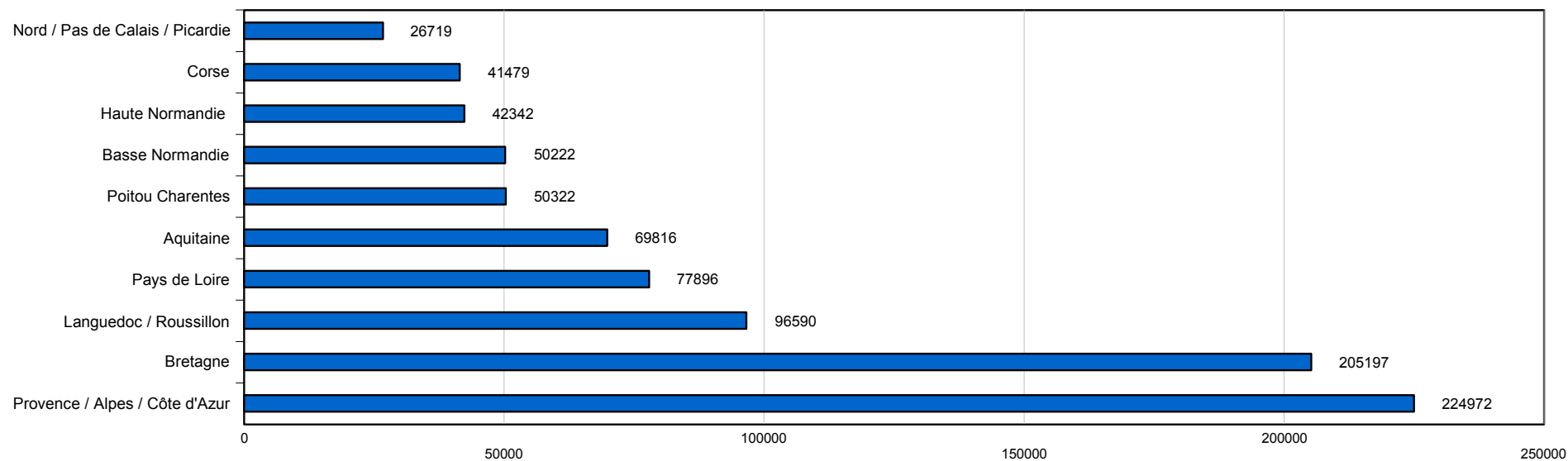
Répartition par mode de propulsion



Répartition par tranche de longueur



Répartition par région administrative



**TOTAL GÉNÉRAL 885555 IMMATRICULATIONS**

### 1.1.1 - Immatriculations de navires délivrées par longueur et par région administrative au 31/08/2007

RÉGION	VOILIERS											NAVIRES À MOTEUR											AUTRES	TOTAL
	<5m	5 à 6m	6 à 7m	7 à 8m	8 à 10m	10 à 12m	12 à 15m	15 à 18m	18 à 24m	>=24m	Total voiliers	<5m	5 à 6m	6 à 7m	7 à 8m	8 à 10m	10 à 12m	12 à 15m	15 à 18m	18 à 24m	>=24m	Total moteur		
Nord / Pas de Calais / Picardie	1492	603	457	414	508	365	111	12	1	1	3964	17210	3086	1360	282	176	51	28	9	1	1	22204	551	26719
Haute Normandie	2190	1000	819	629	739	474	164	31	5	3	6054	28101	4449	1773	462	239	89	54	8	9	3	35187	1101	42342
Basse Normandie	3538	1577	1454	1031	1394	687	267	33	14	2	9997	26979	6035	3735	891	536	226	81	13	7	2	38505	1720	50222
Bretagne	23267	11317	8617	5692	7323	3418	1101	118	51	8	60912	92281	22470	11899	3132	1657	537	242	55	23	8	132304	11981	205197
Pays de Loire	7830	3319	2741	1937	2506	1611	805	107	26	3	20885	37505	8502	5346	1631	939	337	168	39	12	4	54483	2528	77896
Poitou Charentes	3675	2050	1796	1579	2094	1516	613	151	28	4	13506	21060	6455	4548	1319	863	307	105	48	9	1	34715	2101	50322
Aquitaine	3627	2796	2588	1337	1303	648	212	33	7		12551	28595	13372	6798	2128	1579	1088	179	29	35	2	53805	3460	69816
Languedoc / Roussillon	4540	2453	2230	1940	2837	1988	847	92	13	2	16942	49359	14186	7585	2650	1608	672	304	63	10	3	76440	3208	96590
Provence / Alpes / Côte d'Azur	5970	4997	4237	4532	7392	5673	3112	353	83	14	36363	114877	29653	17122	7973	5926	3158	1939	524	211	20	181403	7206	224972
Corse	1534	498	244	248	413	366	269	35	4		3611	24121	5360	3430	1606	1165	557	416	147	41	1	36844	1024	41479
<b>TOTAL GÉNÉRAL</b>	<b>57663</b>	<b>30610</b>	<b>25183</b>	<b>19339</b>	<b>26509</b>	<b>16746</b>	<b>7501</b>	<b>965</b>	<b>232</b>	<b>37</b>	<b>184785</b>	<b>440088</b>	<b>113568</b>	<b>63596</b>	<b>22074</b>	<b>14688</b>	<b>7022</b>	<b>3516</b>	<b>935</b>	<b>358</b>	<b>45</b>	<b>665890</b>	<b>34880</b>	<b>885555</b>

(\*) Autres modes de propulsion, y compris non renseignés



## 1.2 - Immatriculations de navires délivrées en outre mer au 31/08/2007

RÉGION	VOILIERS										Total voiliers	NAVIRES À MOTEUR										Total moteur	Total autres(*)	Total
	<5m	5 à 6m	6 à 7m	7 à 8m	8 à 10m	10 à 12m	12 à 15m	15 à 18m	18 à 24m	>=24m		<5m	5 à 6m	6 à 7m	7 à 8m	8 à 10m	10 à 12m	12 à 15m	15 à 18m	18 à 24m	>=24m			
GUADELOUPE	59	36	83	92	210	414	532	59	10		<b>1495</b>	6161	1748	932	478	361	253	165	23	9		<b>10130</b>	1128	<b>12753</b>
MARTINIQUE	108	90	118	90	286	377	281	27	3		<b>1380</b>	4563	1620	1386	644	295	131	58	13	2		<b>8712</b>	1251	<b>11343</b>
GUYANE	32	7	12	13	27	22	7	3			<b>123</b>	1155	475	206	112	74	11	4	1		1	<b>2039</b>	188	<b>2350</b>
RÉUNION / ÎLES ÉPARSES	93	39	24	17	44	84	41	8			<b>350</b>	1510	1224	324	109	84	14	13				<b>3278</b>	112	<b>3740</b>
SAINTE PIERRE ET MIQUELON	23	4	3	5	8	6	2				<b>51</b>	271	289	113	47	31	14	11		1		<b>777</b>	24	<b>852</b>
<b>TOTAL DOM</b>	<b>315</b>	<b>176</b>	<b>240</b>	<b>217</b>	<b>575</b>	<b>903</b>	<b>863</b>	<b>97</b>	<b>13</b>	<b>0</b>	<b>3399</b>	<b>13660</b>	<b>5356</b>	<b>2961</b>	<b>1390</b>	<b>845</b>	<b>423</b>	<b>251</b>	<b>37</b>	<b>12</b>	<b>1</b>	<b>24936</b>	<b>2703</b>	<b>31038</b>

### TOM

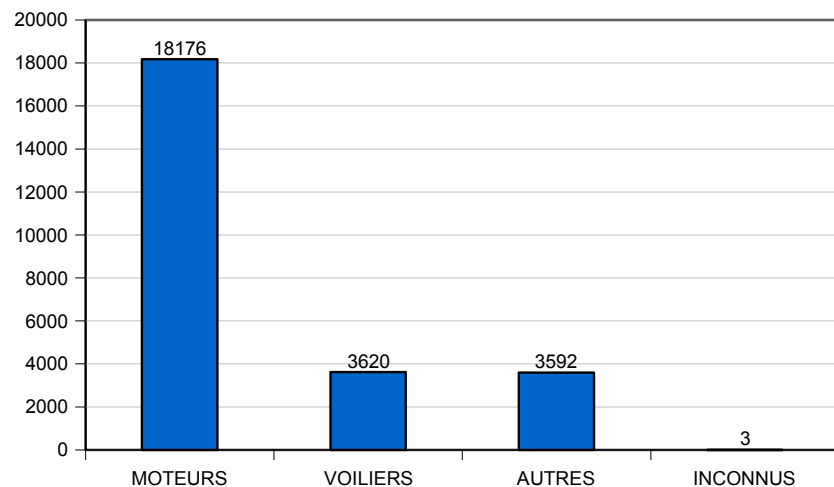
NOUVELLE CALÉDONIE		2	3	4	33	78	42	2			<b>164</b>	26	9	5	5	1	4	4				<b>54</b>	1	<b>219</b>
POLYNÉSIE FRANÇAISE	2	1	2	4	17	50	36	5	2		<b>119</b>	6		2	1	2	2		1	1		<b>15</b>		<b>134</b>
MAYOTTE	4	5	3	4	9	13	9				<b>47</b>	245	99	34	16	7	4	1				<b>406</b>	9	<b>462</b>
<b>TOTAL TOM</b>	<b>6</b>	<b>8</b>	<b>8</b>	<b>12</b>	<b>59</b>	<b>141</b>	<b>87</b>	<b>7</b>	<b>2</b>	<b>0</b>	<b>330</b>	<b>277</b>	<b>108</b>	<b>41</b>	<b>22</b>	<b>10</b>	<b>10</b>	<b>5</b>	<b>1</b>	<b>1</b>	<b>0</b>	<b>475</b>	<b>10</b>	<b>815</b>
<b>TOTAL DOM/TOM</b>	<b>321</b>	<b>184</b>	<b>248</b>	<b>229</b>	<b>634</b>	<b>1044</b>	<b>950</b>	<b>104</b>	<b>15</b>	<b>0</b>	<b>3729</b>	<b>13937</b>	<b>5464</b>	<b>3002</b>	<b>1412</b>	<b>855</b>	<b>433</b>	<b>256</b>	<b>38</b>	<b>13</b>	<b>1</b>	<b>25411</b>	<b>2713</b>	<b>31853</b>

(\*) Autres modes de propulsion, y compris non renseignés

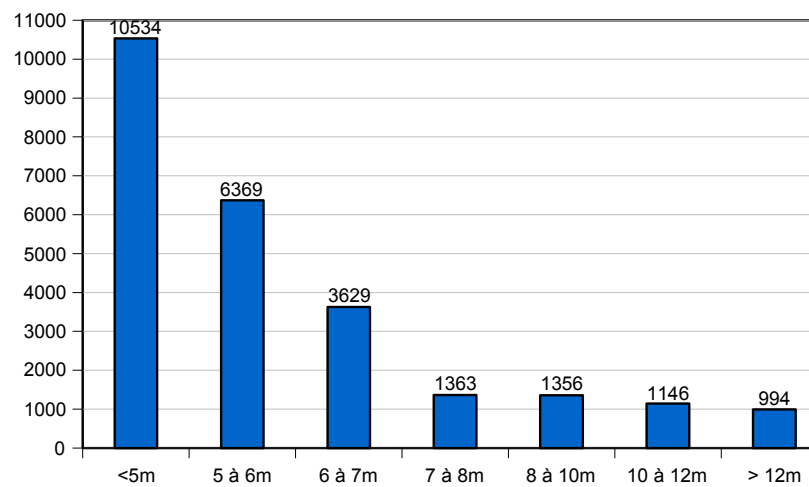
## 2 - Nouvelles immatriculations (du 01/09/2006 au 31/08/2007)

### 2.1 - Nouvelles immatriculations en métropole

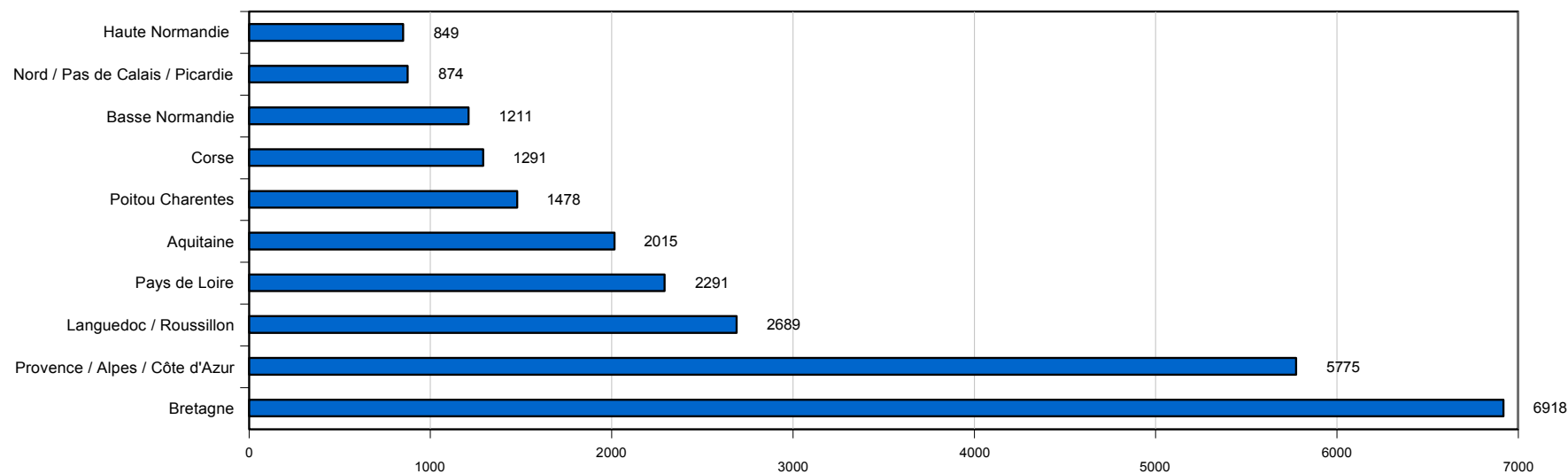
Répartition par mode de propulsion



Répartition par tranche de longueur



Répartition par région administrative



**TOTAL GÉNÉRAL 25391 IMMATRICULATIONS**

Au niveau de la répartition par mode de propulsion les navires de type autres sont essentiellement des navires à propulsion par énergie humaine (3428 dont 1650 kayaks, 630 embarcations à rames, 611 canoës)

## 2.1.1 - Nouvelles immatriculations par longueur et par région administrative (du 01/09/2006 au 31/08/2007)

RÉGION	VOILIERS											Total voiliers	NAVIRES À MOTEUR											Total moteur	AUTRES		TOTAL
	<5m	5 à 6m	6 à 7m	7 à 8m	8 à 10m	10 à 12m	12 à 15m	15 à 18m	18 à 24m	>=24m	<5m		5 à 6m	6 à 7m	7 à 8m	8 à 10m	10 à 12m	12 à 15m	15 à 18m	18 à 24m	>=24m	Total autres(*)	Total				
Nord / Pas de Calais / Picardie	11	8	13	10	23	27	8			1	101	361	127	83	7	5	2	2	1			588	185	874			
Haute Normandie	31	9	7	5	15	10	5	1			83	371	150	64	10	6	7	1	1			610	156	849			
Basse Normandie	40	12	12	10	25	19	18	1	1		138	488	285	118	23	15	11	4				944	129	1211			
Bretagne	441	200	87	73	197	156	82	9	4	4	1253	1542	1230	708	149	77	29	5		1	1	3742	1923	6918			
Pays de Loire	65	41	23	41	85	68	65	15	2		405	730	419	306	69	63	22	18	1	1	1	1630	256	2291			
Poitou Charentes	71	44	22	25	36	65	40	12			315	457	242	236	46	37	13	8	1			1040	123	1478			
Aquitaine	23	35	40	28	29	32	18	3	1		209	634	420	395	111	58	24	6	5	6		1659	147	2015			
Languedoc / Roussillon	71	22	13	14	68	100	65	6	1		360	1040	429	360	119	94	59	29	7		1	2138	191	2689			
Provence / Alpes / Côte d'Azur	45	51	31	34	85	213	193	29	5		686	1946	970	690	324	312	229	129	36	13		4649	440	5775			
Corse	7	12	1	2	8	13	20	6	1		70	445	210	194	142	97	40	27	19	2		1176	45	1291			
<b>TOTAL GÉNÉRAL</b>	<b>805</b>	<b>434</b>	<b>249</b>	<b>242</b>	<b>571</b>	<b>703</b>	<b>514</b>	<b>82</b>	<b>15</b>	<b>5</b>	<b>3620</b>	<b>8014</b>	<b>4482</b>	<b>3154</b>	<b>1000</b>	<b>764</b>	<b>436</b>	<b>229</b>	<b>71</b>	<b>23</b>	<b>3</b>	<b>18176</b>	<b>3595</b>	<b>25391</b>			

(\*) Autres modes de propulsion, dont énergie humaine (kayaks, avirons de mer), y compris non renseignés

**2.1.2 - Nouvelles immatriculations par type de navire et par région administrative  
(du 01/09/2006 au 31/08/2007)**

<b>RÉGION</b>	<b>NON HABITABLES</b>			<b>HABITABLES</b>			<b>VNM</b>	<b>PNEUMATIQUES</b>	<b>AUTRES</b>	<b>TOTAL</b>
	VOILE	MOTEUR	AUTRES(*)	VOILE	MOTEUR	AUTRES(*)				
Nord / Pas de Calais / Picardie	29	163	178	72	75	1	182	168	6	874
Haute Normandie	45	260	137	36	52	1	170	123	25	849
Basse Normandie	52	374	80	81	175	4	193	192	60	1211
Bretagne	671	1888	1533	573	633	12	122	1070	416	6918
Pays de Loire	132	758	226	267	403		236	212	57	2291
Poitou Charentes	110	554	111	199	196	4	173	111	20	1478
Aquitaine	73	806	87	134	448	1	220	179	67	2015
Languedoc / Roussillon	121	979	166	238	407	1	482	268	27	2689
Provence / Alpes / Côte d'Azur	112	1613	371	567	1201	9	847	989	66	5775
Corse	22	390	23	48	187		216	376	29	1291
<b>TOTAL GÉNÉRAL</b>	<b>1367</b>	<b>7785</b>	<b>2912</b>	<b>2215</b>	<b>3777</b>	<b>33</b>	<b>2841</b>	<b>3688</b>	<b>773</b>	<b>25391</b>

(\*) Autres modes de propulsion, y compris non renseignés

**2.1.4 - Nouvelles immatriculations par pays d'origine du constructeur (\*) et catégorie de conception  
(du 01/09/2006 au 31/08/2007)**

PAYS CONSTRUCTEUR	CATÉGORIE A		CATÉGORIE B		CATÉGORIE C		CATÉGORIE D		VNM	TOTAL		TOTAL GÉNÉRAL
	VOILE	MOTEUR	VOILE	MOTEUR	VOILE	MOTEUR	VOILE	MOTEUR		VOILE	MOTEUR	
FRANCE	964	150	433	872	741	5024	158	279	34	2296	6325	8655
ETATS-UNIS D'AMERIQUE	7	13	5	206	13	475	4	82	1351	29	776	2156
POLOGNE	4	14	3	47	38	1794	2	1	4	47	1856	1907
ITALIE	28	25	2	583	8	1046	3	4	3	41	1658	1702
ESPAGNE	1	8	1	296	0	799	0	2	3	2	1105	1110
CANADA	0	0	0	8	1	36	1	2	998	2	46	1046
PORTUGAL	0	2	0	31	1	591	0	0	4	1	624	629
ALLEMAGNE	248	49	2	51	5	9	0	0	2	255	109	366
GRANDE-BRETAGNE	10	8	3	69	184	76	6	4	1	203	157	361
CHINE	0	1	0	3	0	307	0	7	20	0	318	338
TUNISIE		1		145		94				0	240	240
COREE DU SUD	0	0	0	2	0	168	0	8	1	0	178	179
GRECE						117				0	117	117
TURQUIE				18		76		6		0	100	100
BELGIQUE	4	0	7	3	7	26	0	34	1	18	63	82
JAPON	0	0	0	0	0	1	0	0	73	0	1	74
SUEDE	10	4				56		4		10	64	74
VENEZUELA						57		1		0	58	58
MEXIQUE	0	0	0	0	0	49	0	0	3	0	49	52
FINLANDE	1	1	1	13	2	26		3		4	43	47
AUTRICHE	1	0	0	0	0	3	0	1	23	1	4	28
SLOVENIE	18	3				6				18	9	27
AFRIQUE DU SUD	15	2		2		8				15	12	27
AUTRES	21	8	1	40	8	50	1	13	4	31	111	146
<b>TOTAL</b>	<b>1332</b>	<b>289</b>	<b>458</b>	<b>2389</b>	<b>1008</b>	<b>10894</b>	<b>175</b>	<b>451</b>	<b>2525</b>	<b>2973</b>	<b>14023</b>	<b>19521</b>

Le traitement ne prend pas en compte les autres modes de propulsion  
(\*)déterminé selon le numéro d'identification de la coque (numéro HIN)

Catégorie A : navigation en haute mer  
Catégorie B : navigation au large  
Catégorie C : navigation à proximité de la côte  
Catégorie D : navigation en eaux protégées

**2.1.5 - Répartition des nouvelles immatriculations par catégorie socioprofessionnelle des propriétaires  
(du 01/09/2006 au 31/08/2007)**

	<b>VOILIERS</b>	<b>NAVIRES À MOTEUR</b>	<b>AUTRES(*)</b>	<b>TOTAL(**)</b>
Association loi 1901	326	226	820	1372
Autres	166	303	37	506
Collectivité publique	134	137	194	465
Entreprise individuelle	2	36	75	113
E.U.R.L	44	99	17	160
S.A.R.L	317	1274	36	1627
Société anonyme	371	930	58	1359
Société de leasing	762	1993	3	2758
Agriculteur exploitant	9	76	3	88
Artisan	58	702	45	805
Autre personne sans activité professionnelle	510	1884	267	2661
Cadre de la fonction publique	85	242	105	432
Cadre d'entreprise	510	1879	226	2615
Chefs d'entreprise de 10 salariés et plus	140	644	10	794
Commerçant et assimilé	81	849	37	967
Contremaître, agent de maîtrise	28	244	25	297
Employé administratif des entreprises	35	286	34	355
Employé de commerce	26	405	32	463
Employé de la fonction publique	67	456	150	673
Ouvrier	215	1686	283	2184
Personnel des services directs aux particuliers	8	43	12	63
Professions intermédiaires administratives et commerciales dans les entreprises	50	211	23	284
Professions intermédiaires de l'enseignement, la santé, la fonction publique et assimilés	138	1048	233	1419
Profession libérale	282	863	100	1245
Retraité	516	3148	185	3849
Technicien	291	1724	306	2321
<b>TOTAL GENERAL</b>	<b>5171</b>	<b>21388</b>	<b>3316</b>	<b>29875</b>

(\*) Autres modes de propulsion

(\*\*) Total supérieur aux nouvelles immatriculations compte tenu des navires en copropriété

**2.1.6 - Répartition des nouvelles immatriculations par région administrative de résidence du propriétaire  
(du 01/09/2006 au 31/08/2007)**

<b>RÉGION</b>	<b>VOILIERS</b>	<b>NAVIRES À MOTEUR</b>	<b>AUTRES(*)</b>	<b>TOTAL(**)</b>
Alsace	19	111	12	142
Aquitaine	253	1457	134	1844
Auvergne	20	185	6	211
Basse-Normandie	132	644	108	884
Bourgogne	36	184	3	223
Bretagne	890	2779	1596	5265
Centre	72	416	34	522
Champagne-Ardenne	32	148	1	181
Corse	94	1270	74	1438
Franche-Comté	26	75	2	103
Haute-Normandie	98	375	121	594
Île-De-France	778	3543	132	4453
Languedoc-Roussillon	293	1234	165	1692
Limousin	24	117	4	145
Lorraine	28	150	8	186
Midi-Pyrénées	108	517	12	637
Nord-Pas-De-Calais	518	1307	76	1901
Pays-De-La-Loire	746	2060	244	3050
Picardie	60	282	108	450
Poitou-Charentes	215	785	86	1086
Provence-Alpes-Côte D'Azur	508	3406	340	4254
Rhône-Alpes	187	877	79	1143
D.O.M.	102	72	12	186
T.O.M.	27	33		60
Étranger	280	205	3	488
<b>TOTAL GÉNÉRAL</b>	<b>5546</b>	<b>22232</b>	<b>3360</b>	<b>31138</b>

(\*) Autres modes de propulsion

(\*\*) Total supérieur aux nouvelles immatriculations compte tenu des navires en copropriété

## 2.2 - Nouvelles immatriculations de navires délivrées en outre mer (du 01/09/2006 au 31/08/2007)

RÉGION	VOILIERS										NAVIRES À MOTEUR										AUTRES	TOTAL		
	<5m	5 à 6m	6 à 7m	7 à 8m	8 à 10m	10 à 12m	12 à 15m	15 à 18m	18 à 24m	>=24m	Total voiliers	<5m	5 à 6m	6 à 7m	7 à 8m	8 à 10m	10 à 12m	12 à 15m	15 à 18m	18 à 24m	>=24m	Total moteur	Total autres(*)	Total
GUADELOUPE				1	1	3	12	10	7		34	242	64	55	34	33	43	10		1		482	49	565
MARTINIQUE	2		2		3	9	9	3			28	238	26	41	23	16	10	4	2			360	6	394
GUYANE						1					1	25	13	9	1	1						49		50
RÉUNION / ILES ÉPARSES		1			1	3	3				8	40	18	9	4	4	1					76	11	95
SAINT PIERRE ET MIQUELON		1				1					2	5	2	3	1		1					12	2	16
<b>TOTAL DOM</b>	<b>2</b>	<b>2</b>	<b>3</b>	<b>1</b>	<b>7</b>	<b>26</b>	<b>22</b>	<b>10</b>	<b>0</b>	<b>0</b>	<b>73</b>	<b>550</b>	<b>123</b>	<b>117</b>	<b>63</b>	<b>54</b>	<b>55</b>	<b>14</b>	<b>2</b>	<b>1</b>	<b>0</b>	<b>979</b>	<b>68</b>	<b>1120</b>
<b>TOM</b>																								
NOUVELLE CALÉDONIE											0											0		0
POLYNÉSIE FRANÇAISE											0											0		0
MAYOTTE	2	2	1		1	2					8	79	45	13	3	4	1					145	6	159
<b>TOTAL TOM</b>	<b>2</b>	<b>2</b>	<b>1</b>	<b>0</b>	<b>1</b>	<b>2</b>	<b>0</b>	<b>0</b>	<b>0</b>	<b>0</b>	<b>8</b>	<b>79</b>	<b>45</b>	<b>13</b>	<b>3</b>	<b>4</b>	<b>1</b>	<b>0</b>	<b>0</b>	<b>0</b>	<b>0</b>	<b>145</b>	<b>6</b>	<b>159</b>
<b>TOTAL DOM/TOM</b>	<b>4</b>	<b>4</b>	<b>4</b>	<b>1</b>	<b>8</b>	<b>28</b>	<b>22</b>	<b>10</b>	<b>0</b>	<b>0</b>	<b>81</b>	<b>629</b>	<b>168</b>	<b>130</b>	<b>66</b>	<b>58</b>	<b>56</b>	<b>14</b>	<b>2</b>	<b>1</b>	<b>0</b>	<b>1124</b>	<b>74</b>	<b>1279</b>

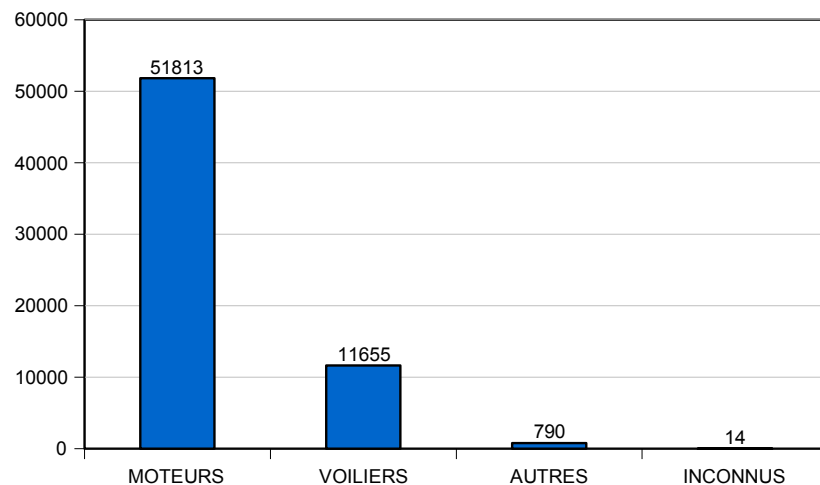
(\*) Autres modes de propulsion, y compris non renseignés



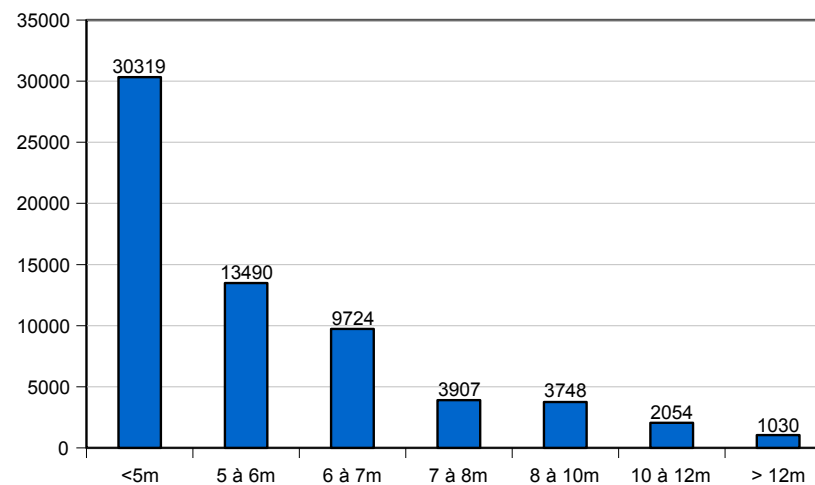
### 3 - Mutations de propriété (du 01/09/2006 au 31/08/2007)

#### 3.1 - Mutations de propriété en métropole

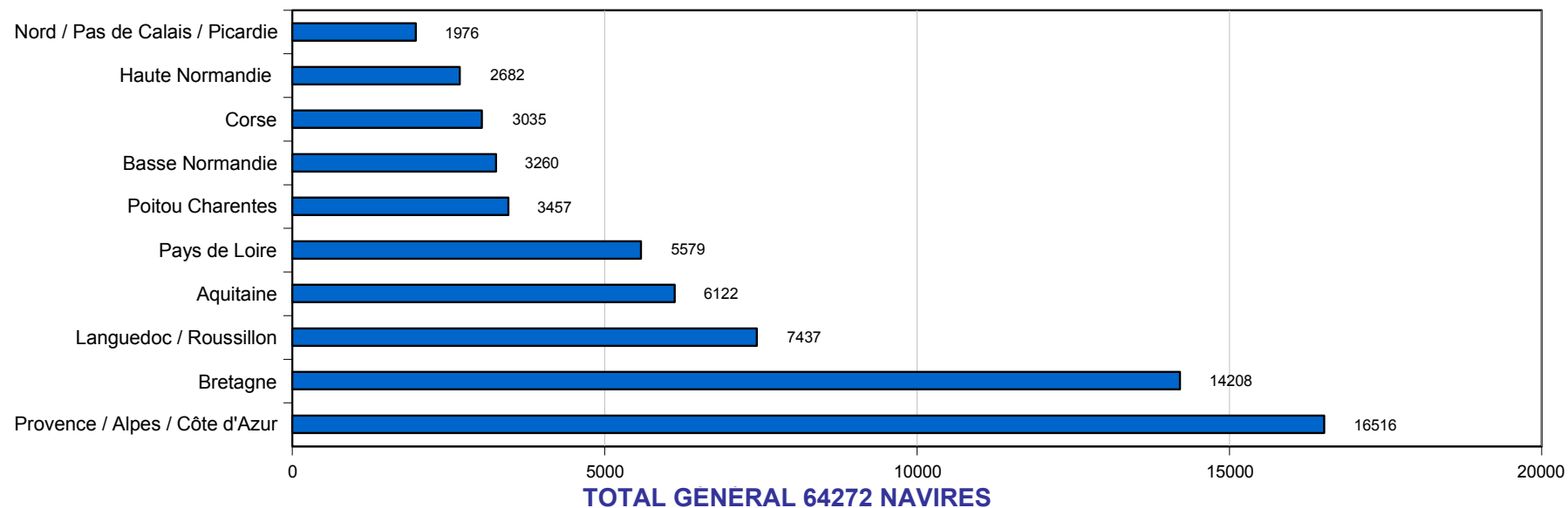
Répartition par mode de propulsion



Répartition par tranche de longueur



Répartition par région administrative



**3.1.1 - Mutations de propriété par longueur et par région administrative d'immatriculation  
(du 01/09/2006 au 31/08/2007)**

RÉGION	VOILIERS										Total voiliers	NAVIRES À MOTEUR										Total moteur	Total autres(*)	TOTAL
	<5m	5 à 6m	6 à 7m	7 à 8m	8 à 10m	10 à 12m	12 à 15m	15 à 18m	18 à 24m	>=24m		<5m	5 à 6m	6 à 7m	7 à 8m	8 à 10m	10 à 12m	12 à 15m	15 à 18m	18 à 24m	>=24m			
Nord / Pas de Calais / Picardie	25	34	38	43	52	26	5				<b>223</b>	1208	307	166	28	13	4	4				<b>28198</b>	23	<b>28444</b>
Haute Normandie	34	48	49	56	51	33	10	1			<b>282</b>	1733	390	184	39	15	7	9	1	1		<b>11597</b>	21	<b>11900</b>
Basse Normandie	90	77	128	78	106	47	13	3			<b>542</b>	1720	490	311	67	50	14	2	2			<b>7533</b>	62	<b>8137</b>
Bretagne	848	705	785	533	756	342	109	11	3		<b>4092</b>	5454	2326	1551	304	176	49	20	6	1		<b>2189</b>	229	<b>6510</b>
Pays de Loire	225	185	255	156	258	160	69	5	1		<b>1314</b>	2354	900	660	165	88	25	11	3	1		<b>1374</b>	58	<b>2746</b>
Poitou Charentes	64	98	126	110	160	127	45	10			<b>740</b>	1382	634	440	106	78	27	5		1		<b>564</b>	44	<b>1348</b>
Aquitaine	80	165	256	138	118	59	20	2	1		<b>839</b>	2453	1449	856	213	128	54	18	2	1		<b>273</b>	109	<b>1221</b>
Languedoc / Roussillon	81	136	210	193	274	173	74	3	1		<b>1145</b>	3297	1484	861	295	184	56	29	2	1		<b>63</b>	83	<b>1291</b>
Provence / Alpes / Côte d'Azur	110	243	260	365	557	486	222	29	5		<b>2277</b>	7169	3057	2105	786	526	266	136	34	9	3	<b>19</b>	148	<b>2444</b>
Corse	39	15	27	25	33	34	26	2			<b>201</b>	1428	560	399	186	116	62	39	13	4		<b>3</b>	27	<b>231</b>
<b>TOTAL GÉNÉRAL</b>	<b>1596</b>	<b>1706</b>	<b>2134</b>	<b>1697</b>	<b>2365</b>	<b>1487</b>	<b>593</b>	<b>66</b>	<b>11</b>	<b>0</b>	<b>11655</b>	<b>28198</b>	<b>11597</b>	<b>7533</b>	<b>2189</b>	<b>1374</b>	<b>564</b>	<b>273</b>	<b>63</b>	<b>19</b>	<b>3</b>	<b>51813</b>	<b>804</b>	<b>64272</b>

(\*) Autres modes de propulsion, y compris non renseignés

**3.1.2 - Mutations de propriété par catégorie socioprofessionnelle des propriétaires  
(du 01/09/2006 au 31/08/2007)**

	<b>VOILIERS</b>	<b>NAVIRES À MOTEUR</b>	<b>AUTRES(*)</b>	<b>TOTAL(**)</b>
Association loi 1901	197	367	78	642
Autres	294	791	7	1092
Collectivité publique	29	74	3	106
Entreprise individuelle	19	102	1	122
E.U.R.L	54	162		216
S.A.R.L	616	2867	31	3514
Société anonyme	532	995	10	1537
Société de leasing	432	612	1	1045
Agriculteur exploitant	66	550	15	631
Artisan	568	3838	43	4449
Autre personne sans activité professionnelle	2610	9460	134	12204
Cadre de la fonction publique	850	1450	27	2327
Cadre d'entreprise	2162	6173	59	8394
Chefs d'entreprise de 10 salariés et plus	332	1459	1	1792
Commerçant et assimilé	607	3448	43	4098
Contremaître, agent de maîtrise	225	1299	17	1541
Employé administratif des entreprises	390	1829	22	2241
Employé de commerce	383	2605	38	3026
Employé de la fonction publique	891	3927	73	4891
Ouvrier	2087	13455	239	15781
Personnel des services directs aux particuliers	212	885	14	1111
Professions intermédiaires administratives et commerciales dans les entreprises	298	1382	10	1690
Professions intermédiaires de l'enseignement, la santé, la fonction publique et assimilés	1254	5691	69	7014
Profession libérale	1292	3510	35	4837
Retraité	3010	11090	149	14249
Technicien	2060	9138	137	11335
<b>TOTAL GÉNÉRAL</b>	<b>21470</b>	<b>87159</b>	<b>1256</b>	<b>109885</b>

(\*) Autres modes de propulsion

(\*\*) Total supérieur aux nouvelles immatriculations compte tenu des navires en copropriété

### 3.2 - Mutations de propriété de navires délivrés en outre mer (du 01/09/2006 au 31/08/2007)

RÉGION	VOILIERS										NAVIRES À MOTEUR										AUTRES	TOTAL		
	<5m	5 à 6m	6 à 7m	7 à 8m	8 à 10m	10 à 12m	12 à 15m	15 à 18m	18 à 24m	>=24m	Total voiliers	<5m	5 à 6m	6 à 7m	7 à 8m	8 à 10m	10 à 12m	12 à 15m	15 à 18m	18 à 24m	>=24m	Total moteur	Total autres(*)	Total
GUADELOUPE	2		7	10	27	27	26	2			101	303	134	105	50	43	23	9				667	23	791
MARTINIQUE	3	7	5	5	28	27	21	2			98	299	136	85	51	26	9	3				609	10	717
GUYANE			1	2	2	2					7	49	45	21		2	2					119	2	128
RÉUNION / ILES ÉPARSES	1	4	3	3	7	12	10				40	123	156	49	16	7	2	3				356	10	406
SAINT PIERRE ET MIQUELON				2							2	10	25	8	5	1	2					51		53
<b>TOTAL DOM</b>	<b>6</b>	<b>11</b>	<b>16</b>	<b>22</b>	<b>64</b>	<b>68</b>	<b>57</b>	<b>4</b>	<b>0</b>	<b>0</b>	<b>248</b>	<b>784</b>	<b>496</b>	<b>268</b>	<b>122</b>	<b>79</b>	<b>38</b>	<b>15</b>	<b>0</b>	<b>0</b>	<b>0</b>	<b>1802</b>	<b>45</b>	<b>2095</b>

#### TOM

NOUVELLE CALÉDONIE						1	1				2		1									1		3
POLYNÉSIE FRANÇAISE											1											0		1
MAYOTTE	1	3	2	4	2	2	3				17	120	43	11	3	2						179		196
<b>TOTAL TOM</b>	<b>1</b>	<b>3</b>	<b>2</b>	<b>4</b>	<b>2</b>	<b>3</b>	<b>5</b>	<b>0</b>	<b>0</b>	<b>0</b>	<b>20</b>	<b>120</b>	<b>44</b>	<b>11</b>	<b>3</b>	<b>2</b>	<b>0</b>	<b>0</b>	<b>0</b>	<b>0</b>	<b>0</b>	<b>180</b>	<b>0</b>	<b>200</b>
<b>TOTAL DOM/TOM</b>	<b>7</b>	<b>14</b>	<b>18</b>	<b>26</b>	<b>66</b>	<b>71</b>	<b>62</b>	<b>4</b>	<b>0</b>	<b>0</b>	<b>268</b>	<b>904</b>	<b>540</b>	<b>279</b>	<b>125</b>	<b>81</b>	<b>38</b>	<b>15</b>	<b>0</b>	<b>0</b>	<b>0</b>	<b>1982</b>	<b>45</b>	<b>2295</b>

(\*) Autres modes de propulsion, y compris non renseignés

## *4 - Titres de conduite des navires de plaisance à moteur*

---

### *4.1 - Titres délivrés de 1962 au 31/12/1992(\*)*

#### ***RÉGION***

---

PARIS ET RÉGION PARISIENNE	230288
PROVINCE (hors littoral)	186549
NORMANDIE - MER DU NORD	96327
BRETAGNE / PAYS DE LOIRE	149257
POITOU - CHARENTES / AQUITAINE	91365
LITTORAL MÉDITERRANÉEN	334756

#### ***TOTAL MÉTROPOLE***

**1088542**

---

ANTILLES GUYANE	23303
LA RÉUNION	6389
ST PIERRE ET MIQUELON	460
NOUVELLE CALÉDONIE	3410
POLYNÉSIE FRANÇAISE	31725

#### ***TOTAL DOM-TOM***

**65287**

---

#### ***TOTAL GÉNÉRAL***

**1153829**

---

(\*) Il s'agit des titres délivrés sous la réglementation en vigueur avant le 1er janvier 1993

#### 4.2 - Titres délivrés du 01/01/1993 au 31/12/2006 (hors équivalences cf 4.5)

RÉGION	CARTE MER	PERMIS MER CÔTIER(1)	PERMIS MER HAUTURIER(2)		Total
			Directs	Extension(A et côtier)	
Ile-de-France	3377	121450	2509	13423	15932
Champagne - Ardenne	996	8306	261	577	838
Picardie	471	6081	139	340	479
Haute Normandie	3788	15757	321	1619	1940
Centre - Val de Loire	837	16328	320	1488	1808
Basse Normandie	6937	28444	1719	2791	4510
Bourgogne	188	7623	143	827	970
Nord - Pas de Calais	3583	22579	186	1329	1515
Lorraine	363	7124	80	490	570
Alsace	272	6983	60	605	665
Franche - Comté	102	1139	5	16	21
Pays de la Loire	7957	51758	1220	4200	5420
Bretagne	26126	95625	6195	7473	13668
Poitou - Charentes	4226	31536	551	1769	2320
Aquitaine	5121	61918	1012	3767	4779
Midi - Pyrénées	360	16928	182	1421	1603
Limousin	212	3827	44	192	236
Rhône - Alpes	1544	47879	1875	3483	5358
Auvergne	103	4469	45	416	461
Languedoc - Roussillon	6758	77523	815	3448	4263
Provence - Alpes - Côte d'Azur	13994	201677	4404	14303	18707
Corse	2335	28421	192	1078	1270
<b>Total Métropole</b>	<b>89650</b>	<b>863375</b>	<b>22278</b>	<b>65055</b>	<b>87333</b>
Guadeloupe	847	13832	876	1532	2408
Martinique	700	10654	318	690	1008
Guyane	514	7179	79	678	757
Réunion	773	10688	466	1170	1636
St Pierre et Miquelon	2	968	125	54	179
Polynésie Française	5100	19397	1062	1643	2705
Nouvelle Calédonie	155	4954	552	647	1199
<b>Total DOM/TOM</b>	<b>8091</b>	<b>67672</b>	<b>3478</b>	<b>6414</b>	<b>9892</b>
Étranger	145	1627	59	245	304
<b>TOTAL GÉNÉRAL</b>	<b>97886</b>	<b>932674</b>	<b>25815</b>	<b>71714</b>	<b>97529</b>

(1) Titres délivrés à partir du 01/01/1994

(2) Nouvelle appellation à partir du 01/01/1994

### 4.3 - Titres délivrés du 01/01/2006 au 31/12/2006 (hors équivalences cf 4.5)

Région	CARTE MER	PERMIS MER CÔTIER(1)	PERMIS MER HAUTURIER(2)		Total
			Directs	Extension(A et côtier)	
Ile-de-France	1	11910	210	575	785
Champagne - Ardenne		436	6	9	15
Picardie		406	5	1	6
Haute Normandie	3	1545	8	96	104
Centre - Val de Loire	8	1786	2	76	78
Basse Normandie	24	2620	31	198	229
Bourgogne		602	3	53	56
Nord - Pas de Calais	10	2151	31	108	139
Lorraine		713		27	27
Alsace	1	660	10	57	67
Franche - Comté		165		8	8
Pays de la Loire	7	6893	158	277	435
Bretagne	95	11591	221	501	722
Poitou - Charentes	1	3162	113	13	126
Aquitaine		8874	24	348	372
Midi - Pyrénées		1906	3	108	111
Limousin		460	6	14	20
Rhône - Alpes	9	5500	67	270	337
Auvergne		715		62	62
Languedoc - Roussillon	2	9740	14	257	271
Provence - Alpes - Côte d'Azur	8	26732	189	1523	1712
Corse	1	3578	12	116	128
<b>Total Métropole</b>	<b>170</b>	<b>102145</b>	<b>1113</b>	<b>4697</b>	<b>5810</b>
Guadeloupe		1552	21	145	166
Martinique		1143	15	46	61
Guyane		1015		71	71
Réunion		1462	70	52	122
St Pierre et Miquelon		45			0
Polynésie Française		1533	7	104	111
Nouvelle Calédonie	20	495	19	58	77
<b>Total DOM/TOM</b>		<b>1552</b>	<b>21</b>	<b>145</b>	<b>166</b>
Étranger		70		3	3
<b>TOTAL GÉNÉRAL</b>	<b>170</b>	<b>103767</b>	<b>1134</b>	<b>4845</b>	<b>5979</b>

(1) Titres délivrés à partir du 01/01/1994

(2) Nouvelle appellation à partir du 01/01/1994

#### 4.4 - Titres délivrés du 01/01/2007 au 31/08/2007 (hors équivalences cf 4.5)

Région	CARTE MER	PERMIS MER CÔTIER(1)	PERMIS MER HAUTURIER(2)		Total
			Directs	Extension(A et côtier)	
Ile-de-France		7403	38	521	559
Champagne - Ardenne		268			0
Picardie		282	2	10	12
Haute Normandie	4	1281	4	56	60
Centre - Val de Loire	2	1087	18	105	123
Basse Normandie	5	2345	3	259	262
Bourgogne		468		31	31
Nord - Pas de Calais	2	1894	19	102	121
Lorraine		478		20	20
Alsace		482		53	53
Franche - Comté		218		3	3
Pays de la Loire	3	5914	66	237	303
Bretagne	82	10288	85	403	488
Poitou - Charentes	1	2944	98	16	114
Aquitaine		7975	88	330	418
Midi - Pyrénées		1260	7	89	96
Limousin		354	7	21	28
Rhône - Alpes		4655	9	231	240
Auvergne		452		48	48
Languedoc - Roussillon		9687	19	156	175
Provence - Alpes - Côte d'Azur	10	19695	131	865	996
Corse		3621	3	103	106
<b>Total Métropole</b>	<b>109</b>	<b>83051</b>	<b>597</b>	<b>3659</b>	<b>4256</b>
Guadeloupe		1884	11	129	140
Martinique		784	9	43	52
Guyane		614		58	58
Réunion		901	56	29	85
St Pierre et Miquelon		38			0
Polynésie Française		965	3	69	72
Nouvelle Calédonie		267	10	22	32
<b>Total DOM/TOM</b>	<b>0</b>	<b>5453</b>	<b>89</b>	<b>350</b>	<b>439</b>
Étranger	0	19	0	0	0
<b>TOTAL GÉNÉRAL</b>	<b>109</b>	<b>88523</b>	<b>686</b>	<b>4009</b>	<b>4695</b>

(1) Titres délivrés à partir du 01/01/1994

(2) Nouvelle appellation à partir du 01/01/1994



#### 4.5 - Titres délivrés par équivalences depuis 1993 jusqu'au 31/08/2006

ANNÉE	CARTE MER			PERMIS MER CÔTIER(1)			PERMIS MER HAUTURIER(2)			TOTAL
	Brevet (3) professionnel	Titre (4) étranger	TOTAL	Brevet (3) professionnel	Titre (4) étranger	TOTAL	Brevet (3) professionnel	Titre (4) étranger	TOTAL	
<b>1993 (6)</b>	40724	0	<b>40724</b>	0	0	<b>0</b>	521	0	<b>521</b>	<b>41245</b>
<b>1994</b>	2200	0	<b>2200</b>	1	0	<b>1</b>	2045	0	<b>2045</b>	<b>4246</b>
<b>1995</b>	308	2	<b>310</b>	629	24	<b>653</b>	1460	12	<b>1472</b>	<b>2435</b>
<b>1996</b>	251	9	<b>260</b>	738	139	<b>877</b>	1378	30	<b>1408</b>	<b>2545</b>
<b>1997</b>	219	8	<b>227</b>	893	188	<b>1081</b>	1220	13	<b>1233</b>	<b>2541</b>
<b>1998</b>	188	8	<b>196</b>	678	149	<b>827</b>	1049	11	<b>1060</b>	<b>2083</b>
<b>1999</b>	152	7	<b>159</b>	759	119	<b>878</b>	1054	10	<b>1064</b>	<b>2101</b>
<b>2000</b>	162	5	<b>167</b>	1197	138	<b>1335</b>	1115	18	<b>1133</b>	<b>2635</b>
<b>2001</b>	129	2	<b>131</b>	1050	135	<b>1185</b>	1283	17	<b>1300</b>	<b>2616</b>
<b>2002</b>	166	5	<b>171</b>	1019	171	<b>1190</b>	1260	13	<b>1273</b>	<b>2634</b>
<b>2003</b>	133	0	<b>133</b>	2067	172	<b>2239</b>	1397	14	<b>1411</b>	<b>3783</b>
<b>2004</b>	169	1	<b>170</b>	2484	130	<b>2614</b>	1481	21	<b>1502</b>	<b>4286</b>
<b>2005</b>	138	1	<b>139</b>	2458	197	<b>2655</b>	1285	42	<b>1327</b>	<b>4121</b>
<b>2006</b>	114	3	<b>117</b>	2280	187	<b>2467</b>	1248	47	<b>1295</b>	<b>3879</b>
<b>2007(5)</b>	68		<b>68</b>	2565	120	<b>2685</b>	979	99	<b>1078</b>	<b>3831</b>
<b>TOTAL</b>	<b>45121</b>	<b>51</b>	<b>45172</b>	<b>18818</b>	<b>1869</b>	<b>20687</b>	<b>18775</b>	<b>347</b>	<b>19122</b>	<b>84981</b>

(1) Titres délivrés à partir du 01/01/1994

(2) Nouvelle appellation à partir du 01/01/1994

(3) délivrés aux ressortissants français détenteurs d'un brevet professionnel (arrêté ministériel du 3 mai 1995 remplaçant l'arrêté ministériel du 22 septembre 1993)

(4) délivrés aux ressortissants français détenteurs d'un titre étranger (arrêté ministériel du 19 avril 1995)

(5) délivrés jusqu'au 31/08/2006

(6) Pour 1993, les chiffres de la carte mer tiennent compte de la carte mer spéciale délivrée au titre de l'article 11 du décret 92-1166 du 21/10/1992

## 5 - Capacité d'accueil des ports et installations de plaisance maritimes (métropole) – données 2005

DÉPARTEMENTS	Nombre d'installations	Capacité d'accueil (1)		Pavillon bleu (2)	DÉPARTEMENTS	Nombre d'installations	Capacité d'accueil (1)		Pavillon bleu (2)
		Capacité générale	dont passage	Nombre de lauréats			Capacité générale	dont passage	Nombre de lauréats
Nord	2	1265	102	2	Gironde	21	3970	219	1
Pas de Calais	4	969	85	1	Landes	1	950	58	0
Somme	3	454	31	0	Pyrénées Atlantiques	5	1842	270	0
Seine Maritime	6	3082	205	1	Pyrénées Orientales	8	6360	708	4
Calvados	13	4585	543	2	Aude	7	3635	240	4
Manche	17	5067	924	5	Hérault	15	10034	531	5
Ille et Vilaine	7	3227	300	0	Gard	3	4760	251	2
Côtes d'Armor	36	8779	1000	2	Bouches du Rhône	45	15048	523	6
Finistère	78	12473	1050	2	Var	53	24412	2145	11
Morbihan	43	8733	875	7	Alpes Maritimes	34	17431	3725	6
Loire Atlantique	21	6628	521	1	Haute Corse	8	3486	971	1
Vendée	7	4367	515	1	Corse du Sud	11	4018	1280	1
Charente Maritime	18	8220	798	4	<b>TOTAL GÉNÉRAL(3)</b>	<b>466</b>	<b>163795</b>	<b>17870</b>	<b>69</b>

(1) à titre indicatif

(2) au titre de l'année 2007 source FEEE

(3) dont 370 ports proprement dits

## 6 - PLAISANCE EN EAUX INTERIEURES

### 6.1 - Immatriculations, mutations, radiations par commission de surveillance (du 01/01/2006 au 31/12/2006)

	<i>Bordeaux*</i>	<i>Lille</i>	<i>Lyon</i>	<i>Nancy</i>	<i>Nantes</i>	<i>Nevers</i>	<i>Paris</i>	<i>Rouen</i>	<i>Strasbourg</i>	<i>Toulouse</i>
<b><i>Nouvelles immatriculations</i></b>										
Longueur supérieure à 15 mètres	12	4	13	8		23	8		5	
Longueur inférieure à 15 mètres	134	19	523	52	70	272	63	32	105	116
<b><i>TOTAL</i></b>	<b>146</b>	<b>23</b>	<b>536</b>	<b>60</b>	<b>70</b>	<b>295</b>	<b>71</b>	<b>32</b>	<b>110</b>	<b>116</b>
Bateaux faiblement motorisés	15	9	50		18	17	16		64	
Mutations de propriété	303	17	754	31	115	87	42	6	11	157
Radiations	72	13	155	20	14	27	61	5	38	26

Données de 2005 pour indication

## 6 - PLAISANCE EN EAUX INTERIEURES

### 6.2 - Permis délivrés du 01/01/1991 au 31/12/2006, par commission de surveillance

<b>PERMIS</b>	<b>Bordeaux*</b>	<b>Lille</b>	<b>Lyon</b>	<b>Nancy</b>	<b>Nantes</b>	<b>Nevers</b>	<b>Paris</b>	<b>Rouen</b>	<b>Strasbourg</b>	<b>Toulouse</b>
<b>C</b>		6		55	4385	285	488	32	83	160
<b>S</b>		19920		5137	24758	21937	37000	8627	7814	18276
<b>PP</b>		478		25	222	116	490	27	22	173
<b>TOTAL</b>	<b>24930</b>	<b>20404</b>		<b>5217</b>	<b>29365</b>	<b>22338</b>	<b>37978</b>	<b>8686</b>	<b>7919</b>	<b>18609</b>

Données de 2005

## 6 - PLAISANCE EN EAUX INTERIEURES

### 6.3 - Permis délivrés du 01/01/2006 au 31/12/2006, par commission de surveillance

<i>PERMIS</i>	<i>Bordeaux*</i>	<i>Lille</i>	<i>Lyon</i>	<i>Nancy</i>	<i>Nantes</i>	<i>Nevers</i>	<i>Paris</i>	<i>Rouen</i>	<i>Strasbourg</i>	<i>Toulouse</i>	<i>Total</i>
<b>C</b>	20	891	35	8	35	4	44	2	2	12	1053
<b>S</b>	1019	890	2976	792	1894	1298	2031	666	501	830	12897
<b>PP</b>	4	11	25	2	54	18	35	2	1	20	172
<b>TOTAL</b>	<b>1043</b>	<b>1792</b>	<b>3036</b>	<b>802</b>	<b>1983</b>	<b>1320</b>	<b>2110</b>	<b>670</b>	<b>504</b>	<b>862</b>	<b>14122</b>

Données de 2005 pour indication

## 6 - PLAISANCE EN EAUX INTERIEURES

### 6.4 - Permis délivrés du 01/01/2007 au 31/08/2007, par commission de surveillance

<i>PERMIS</i>	<i>Bordeaux*</i>	<i>Lille</i>	<i>Lyon</i>	<i>Nancy</i>	<i>Nantes</i>	<i>Nevers</i>	<i>Paris (avec Rouen)</i>	<i>Strasbourg</i>	<i>Toulouse</i>	<i>Total</i>
<b>C</b>	11	665	35	10	29	6	17	0	32	805
<b>S</b>	613	664	3050	490	1689	1026	2645	432	805	11414
<b>PP</b>	0	27	20		22	4	35	0	38	146
<b>TOTAL</b>	<b>624</b>	<b>1356</b>	<b>1735</b>	<b>500</b>	<b>1740</b>	<b>1036</b>	<b>2697</b>	<b>432</b>	<b>875</b>	<b>12365</b>

Données de 2005 pour indication